

Direction régionale de l'Alimentation, de l'Agriculture et de la Forêt de Basse-Normandie
Direction régionale de l'Alimentation, de l'Agriculture et de la Forêt de Haute-Normandie
Pôle Economie et Prospective des Chambres d'Agriculture de Normandie



recensement
agricole
2010

INOSYS



Observatoire des systèmes d'exploitation
Fiche par critère

Surface en autres prairies sem dep sep2004

Normandie (2 régions)

TOTAL : 154 559 ha

Méthodologie :

INOSYS se définit comme un observatoire des systèmes d'exploitation dans les territoires. C'est un dispositif permettant d'accompagner l'innovation dans une approche système.

La première étape de ce projet est une typologie des systèmes d'exploitation.

Elle est quantifiée à l'aide des données du recensement agricole 2010 (RA 2010) en partenariat avec les Services Régionaux de l'Information Statistique et Economique (SRISE) des DRAAF de Basse et Haute Normandie.

Les résultats de cette typologie peuvent être utilisés à différents niveaux (agrégés ou non) pour décrire l'agriculture dans un territoire donné.

Les fiches par critère permettent de connaître la distribution d'une production (en surface, en effectifs de cheptel) ou d'un critère (surface, main d'œuvre, démarches spécifiques) à travers les différents groupes de la typologie.

La description présentée ici se base sur la version en 28 classes de la typologie (version agrégée).

Les cartes sont établies à partir des données secrétisées pour la valeur cumulée (toutes exploitations) et la valeur moyenne (calculée hors micro-exploitations).

Toutefois, lorsque le secret statistique s'applique (secret : mention "s"), le nombre d'exploitations concernées (hors micro-exploitations) est cartographié (estimé à 2 exploitations).

Normandie (2 régions)



Surface en autres prairies sem dep sep2004

TOTAL : 154 559 ha



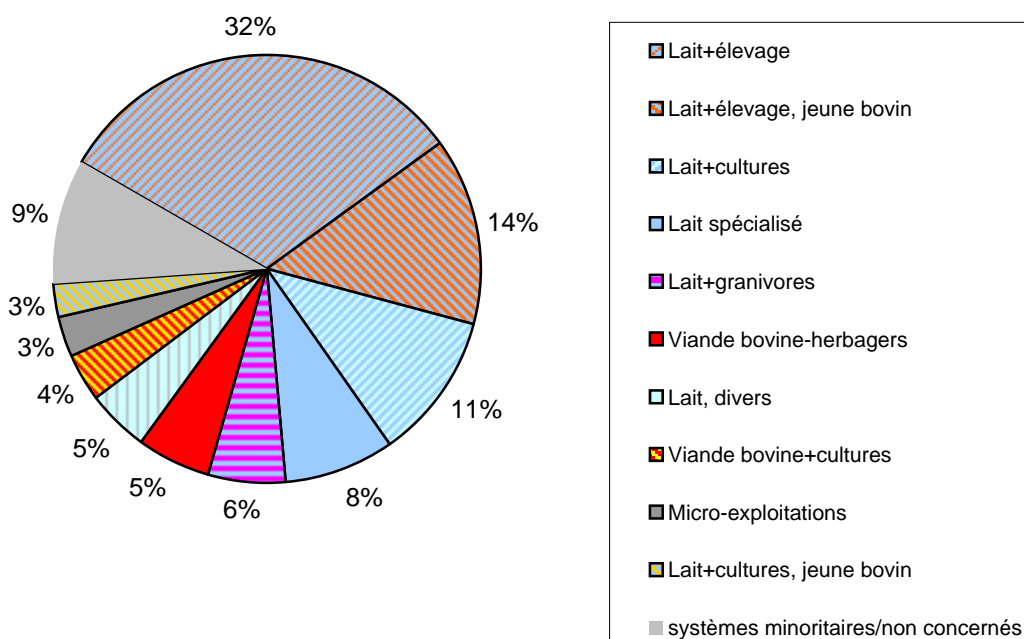
source : DRAAF, RA 2010 - calcul : CRAN

SURF. AUTRES PRAIRIES SEMÉES DEP. SEP.04 : LOCALISATION AU SEIN DES GROUPES

Les 10 premiers systèmes INOSYS (Typologie à 28 cases) sur ce critère, par ordre décroissant

	Typologie INOSYS à 28 cases	Cumul	Exploitations	Moyenne
1	Lait+élevage	48 787	2 990	16.3
2	Lait+élevage, jeune bovin	22 074	1 140	19.4
3	Lait+cultures	16 989	1 190	14.3
4	Lait spécialisé	12 922	836	15.5
5	Lait+granivores	9 232	483	19.1
6	Viande bovine-herbagers	8 341	726	11.5
7	Lait, divers	7 435	365	20.4
8	Viande bovine+cultures	5 779	578	10.0
9	Micro-exploitations	4 386	903	4.9
10	Lait+cultures, jeune bovin	4 120	262	15.7
	TOTAL tous systèmes	154 559	10 897	14.2
	TOTAL hors micro-exploitations	150 173	9 994	15.0

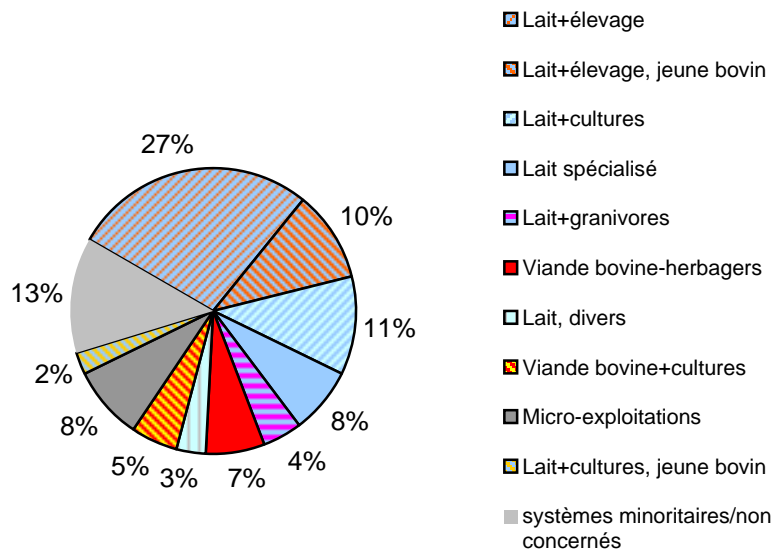
Surf. autres prairies semées dep. Sep.04 - Donnée cumulée = 154 559
Territoire : Normandie (2 régions)



SURF. AUTRES PRAIRIES SEMÉES DEP. SEP.04 : NOMBRE D'EXPLOITATIONS CONCERNÉES

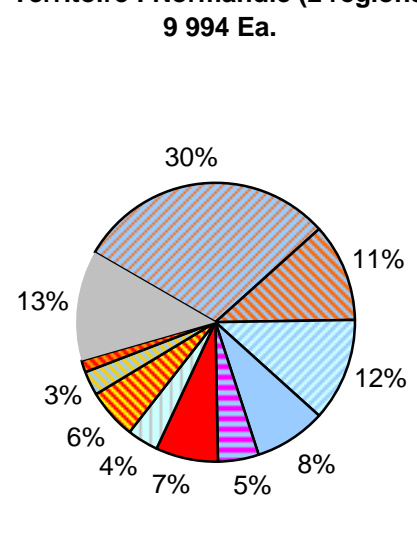
Surf. autres prairies semées dep. Sep.04 - Nombre d'exploitations

Territoire : Normandie (2 régions)
10 897 Ea.



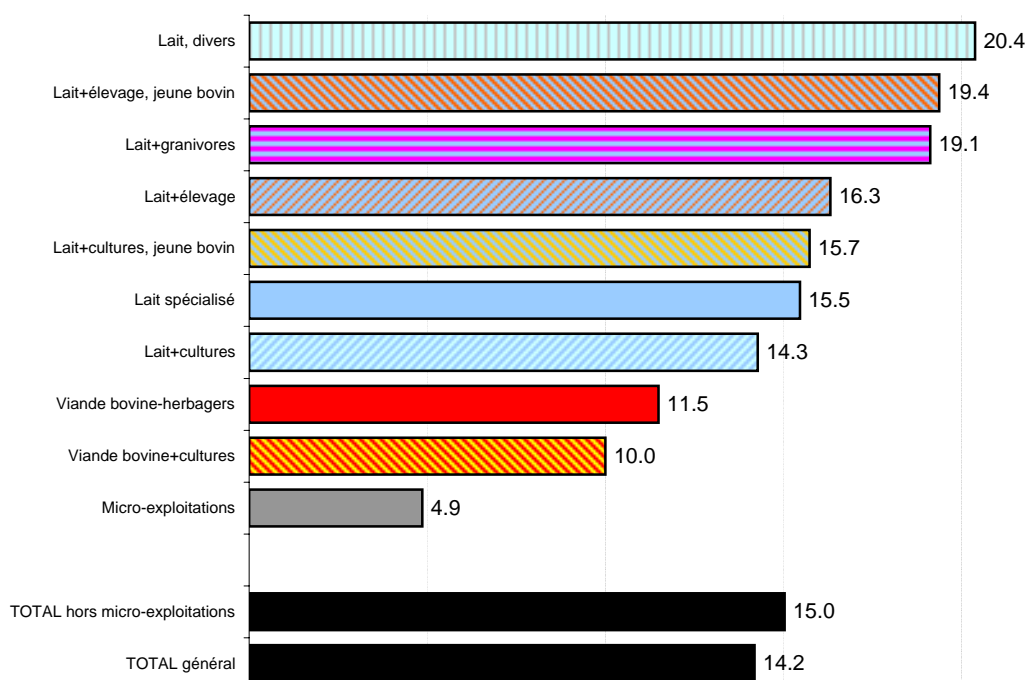
Surf. autres prairies semées dep. Sep.04 - Nombre d'exploitations - hors micro-expl.

Territoire : Normandie (2 régions)
9 994 Ea.



MOYENNE PAR EXPLOITATION CONCERNÉE

Surf. autres prairies semées dep. Sep.04 - moyenne par expl. Territoire : Normandie (2 régions)

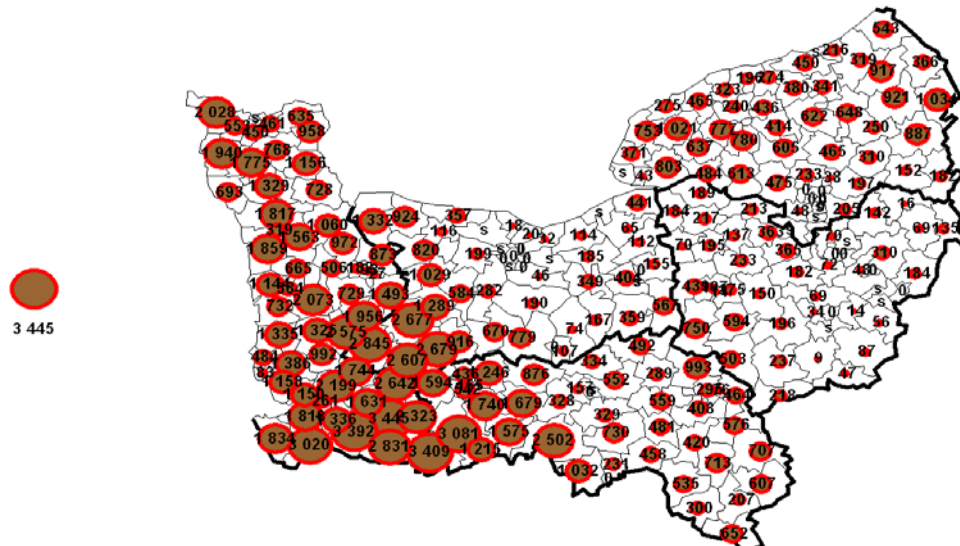


Pour des raisons de représentativité, ce classement n'affiche que les groupes représentant plus de 2.5 % du total du critère

SURF. AUTRES PRAIRIES SEMÉES DEP. SEP.04 : LOCALISATION PAR CANTON

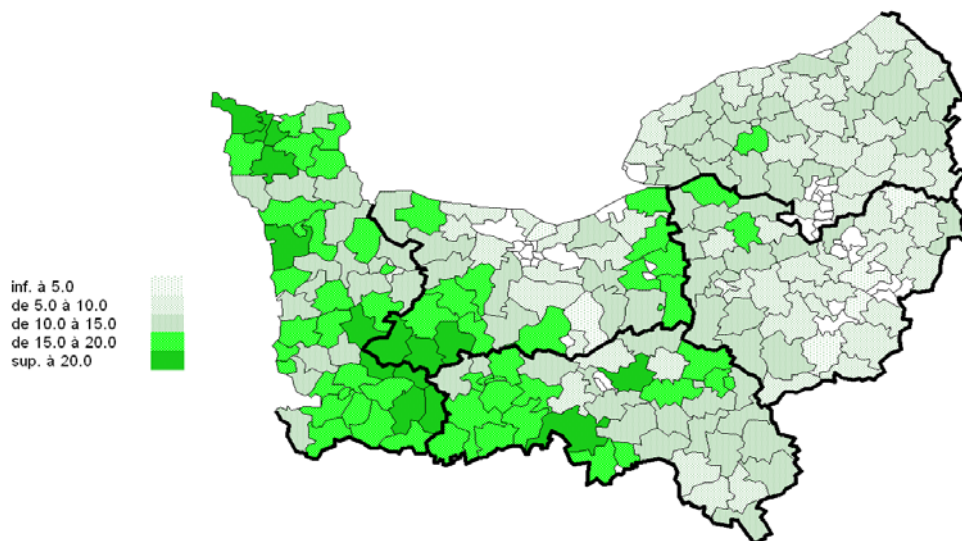
Surf. autres prairies semées dep. Sep.04 - Donnée cumulée - Localisation

Source : DRAAF, RA 2010, calculs CRAN



Surf. autres prairies semées dep. Sep.04 - Moyenne par exploitation concernée - hors micro-exp

Source : DRAAF, RA 2010, calculs CRAN



Surf. autres prairies semées dep. Sep.04 - Nombre d'exploitations concernées - hors micro-e

Source : DRAAF, RA 2010, calculs CRAN

