

Direction régionale de l'Alimentation, de l'Agriculture et de la Forêt de Basse-Normandie  
Direction régionale de l'Alimentation, de l'Agriculture et de la Forêt de Haute-Normandie  
Pôle Economie et Prospective des Chambres d'Agriculture de Normandie



recensement  
agricole  
2010

INOSYS



Observatoire des systèmes d'exploitation  
Fiche par critère

## Surface en Légumes frais exclusivement (plein air ou abris bas)

Normandie (2 régions)

**TOTAL : 2 643 ha**

### Méthodologie :

INOSYS se définit comme un observatoire des systèmes d'exploitation dans les territoires. C'est un dispositif permettant d'accompagner l'innovation dans une approche système.

La première étape de ce projet est une typologie des systèmes d'exploitation.

Elle est quantifiée à l'aide des données du recensement agricole 2010 (RA 2010) en partenariat avec les Services Régionaux de l'Information Statistique et Economique (SRISE) des DRAAF de Basse et Haute Normandie.

Les résultats de cette typologie peuvent être utilisés à différents niveaux (agrégés ou non) pour décrire l'agriculture dans un territoire donné.

Les fiches par critère permettent de connaître la distribution d'une production (en surface, en effectifs de cheptel) ou d'un critère (surface, main d'œuvre, démarches spécifiques) à travers les différents groupes de la typologie.

La description présentée ici se base sur la version en 28 classes de la typologie (version agrégée).

Les cartes sont établies à partir des données secrétisées pour la valeur cumulée (toutes exploitations) et la valeur moyenne (calculée hors micro-exploitations).

Toutefois, lorsque le secret statistique s'applique (secret : mention "s"), le nombre d'exploitations concernées (hors micro-exploitations) est cartographié (estimé à 2 exploitations).

Normandie (2 régions)



## Surface en Légumes frais exclusivement (plein air ou abris bas)

**TOTAL : 2 643 ha**



source : DRAAF, RA 2010 - calcul : CRAN

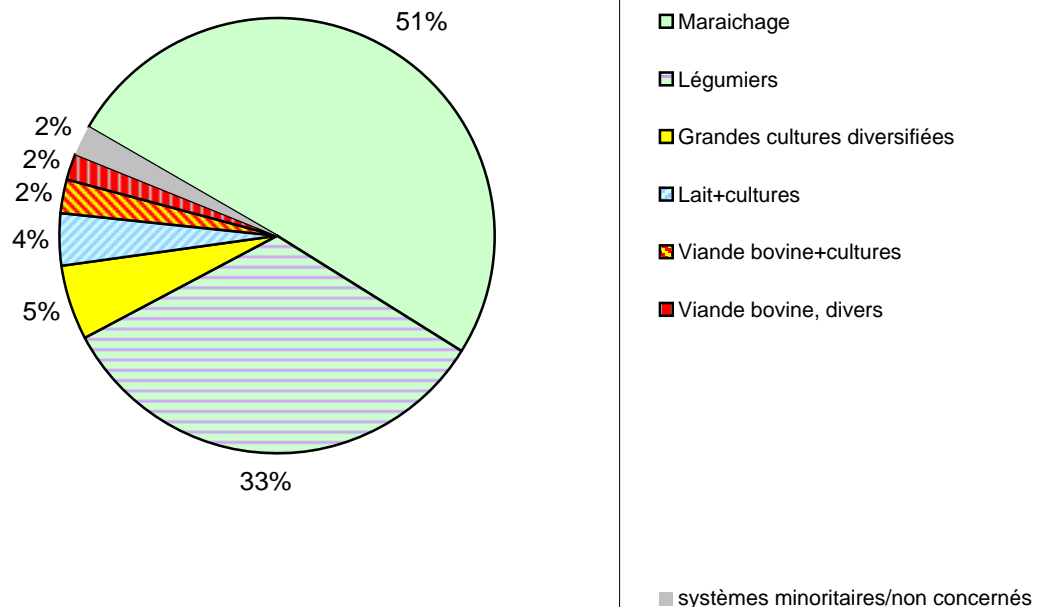
### SURF. LÉGUMES FRAIS EXCLUSIVT (PLEIN AIR, ABRIS BAS) : LOCALISATION AU SEIN DES GROUPES

Les principaux systèmes INOSYS (Typologie à 28 cases) sur ce critère, par ordre décroissant

	Typologie INOSYS à 28 cases	Cumul	Exploitations	Moyenne
1	Maraichage	1 337	206	6.5
2	Légumiers	882	115	7.7
3	Grandes cultures diversifiées	144	13	11.1
4	Lait+cultures	104	16	6.5
5	Viande bovine+cultures	63	8	7.9
6	Viande bovine, divers	57	20	2.8
	<b>TOTAL tous systèmes</b>	<b>2 643</b>	<b>452</b>	<b>5.8</b>
	<b>TOTAL hors micro-exploitations</b>	<b>2 634</b>	<b>431</b>	<b>6.1</b>

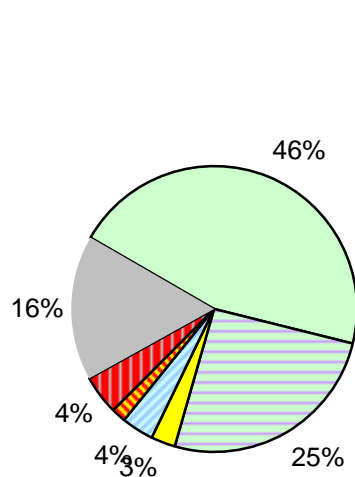
Pour des raisons de représentativité, ce classement n'affiche que les groupes représentant plus de 1 % du total du critère

#### Surf. légumes frais exclusivt (plein air, abris bas) - Donnée cumulée = 2 643 Territoire : Normandie (2 régions)

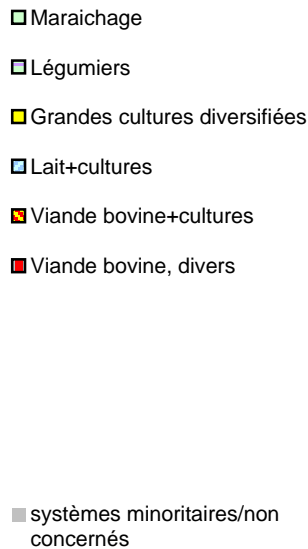
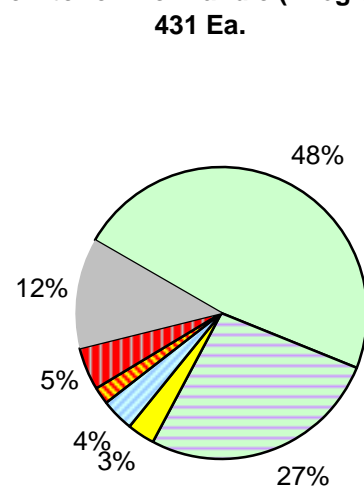


## SURF. LÉGUMES FRAIS EXCLUSIVT (PLEIN AIR, ABRIS BAS) : NOMBRE D'EXPLOITATIONS CONCERNÉES

**Surf. légumes frais exclusivt (plein air, abris bas) -  
Nombre d'exploitations**  
Territoire : Normandie (2 régions)  
452 Ea.

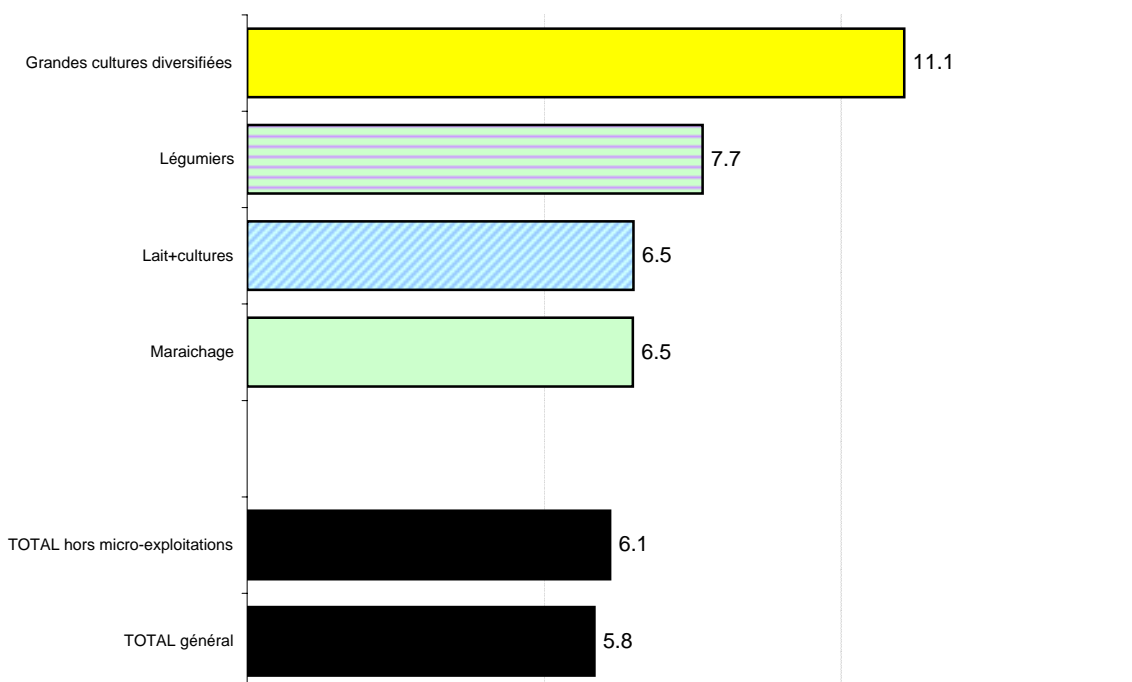


**Surf. légumes frais exclusivt (plein air, abris bas) - Nombre d'exploitations  
- hors micro-expl.**  
Territoire : Normandie (2 régions)  
431 Ea.



## MOYENNE PAR EXPLOITATION CONCERNÉE

**Surf. légumes frais exclusivt (plein air, abris bas) - moyenne par expl.**  
Territoire : Normandie (2 régions)

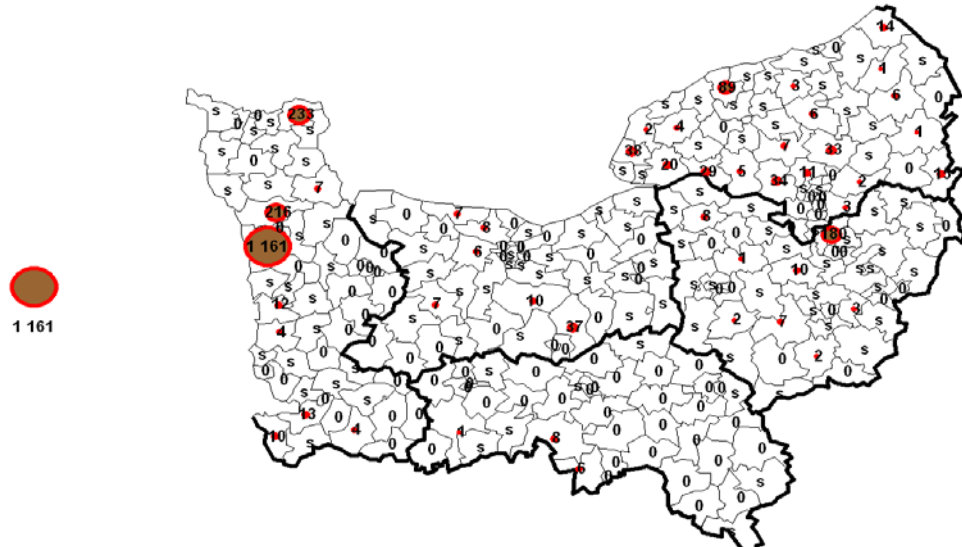


Pour des raisons de représentativité, ce classement n'affiche que les groupes représentant plus de 2.5 % du total du critère

## SURF. LÉGUMES FRAIS EXCLUSIVT (PLEIN AIR, ABRIS BAS) : LOCALISATION PAR CANTON

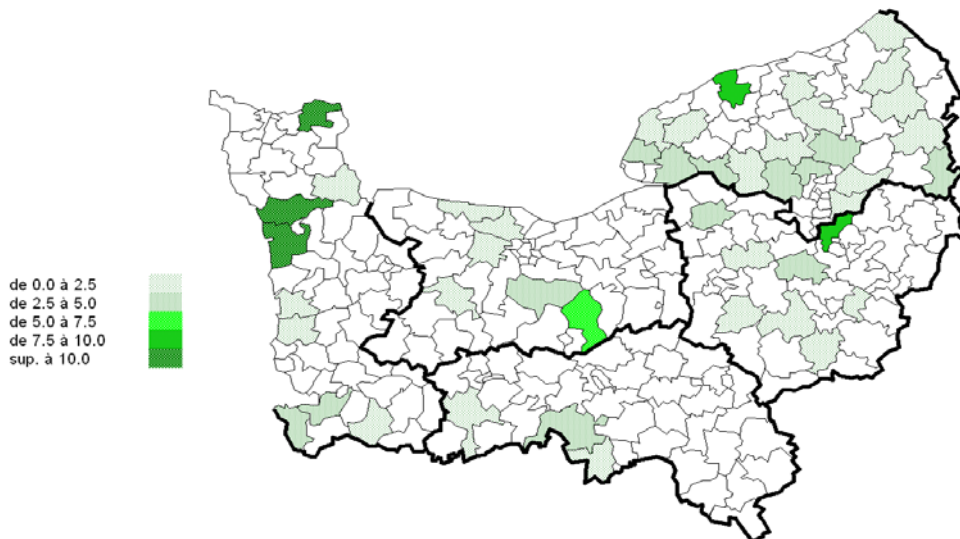
### Surf. légumes frais exclusivt (plein air, abris bas) - Donnée cumulée - Localisation

Source : DRAAF, RA 2010, calculs CRAN



### Surf. légumes frais exclusivt (plein air, abris bas) - Moyenne par exploitation concernée - hors n

Source : DRAAF, RA 2010, calculs CRAN



### Surf. légumes frais exclusivt (plein air, abris bas) - Nombre d'exploitations concernées - hors n

Source : DRAAF, RA 2010, calculs CRAN

